



Progetto
Ricerca
Interesse
Nazionale



Ministero Istruzione,
Università e Ricerca



Università degli Studi
di Palermo



Università degli Studi
di Napoli Federico II



Sapienza
Università di Roma

Atlante delle città fondate in Italia dal Tardo Medioevo al Novecento_Parte I: Italia centro-meridionale e insulare
Coordinatore scientifico_Aldo Casamento

Canicattini Bagni

Armando Antista



[Home](#)

[Gruppo Operativo](#)

SICILIA | Unità di Ricerca Responsabile: Aldo Casamento

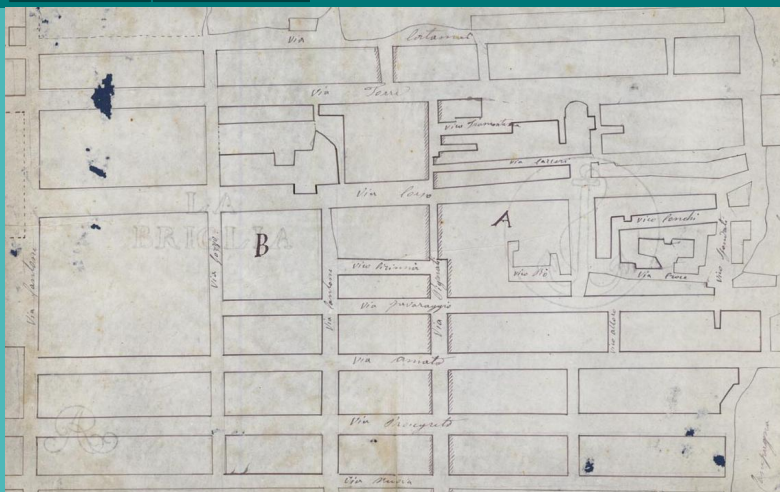
[Profilo Storico](#)

[Fonti Documentarie](#)

[Documenti d'archivio](#)

[Cartografia e iconografia
storica](#)

[Bibliografia](#)



Localizzazione amministrativa storica: Regno di Sicilia - Val di Noto

Collocazione per provincia: [Siracusa](#)

Anno/periodo di fondazione: 1682

Soggetto o istituto fondatore: [Mario Daniele Partexano](#)

Tecnico progettista:---


BACK



Atlante delle città fondate in Italia dal Tardo Medioevo al Novecento_Parte I: Italia centro-meridionale e insulare
Coordinatore scientifico_Aldo Casamento

Canicattini Bagni

Armando Antista



SICILIA | Unità di Ricerca Responsabile: Aldo Casamento

[Home](#)

[Gruppo Operativo](#)

Profilo Storico

Fonti Documentarie

[Documenti d'archivio](#)

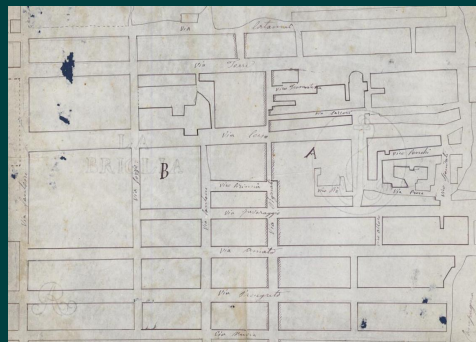
[Cartografia e iconografia
storica](#)

Bibliografia

Il 21 luglio 1682 Mario Daniele Partexano, dal 1669 VIII barone di Canicattini e Mastro Notaro della Regia Cancelleria di Palermo, ottiene dal Tribunale del Real Patrimonio la *licentia populandi* richiesta per il proprio feudo, atto conclusivo di una serie di iniziative, intraprese dallo stesso Daniele e dai suoi avi nei decenni precedenti, volte a implementare la produttività dei propri territori.

I predecessori di Mario, in particolar modo Girolamo e Nicola Daniele, sono infatti i responsabili della realizzazione di un acquedotto e della messa a coltura di ampie superfici di terreni del feudo destinati sino a quel momento al pascolo. Vera e propria procedura propedeutica alla realizzazione del nuovo insediamento è però la richiesta, rivolta da Mario nell'aprile 1679 al Tribunale del Real Patrimonio, della facoltà di alienare le terre del feudo con contratti enfiteutici che non saranno comunque stipulati prima della concessione della *licentia*. In questo modo il barone può procurarsi il denaro necessario alla costruzione della città, in cui si stanziano coloni provenienti da Cassaro, Ferla, Palazzolo, Siracusa.

L'insediamento viene impiantato in corrispondenza di strutture fortificate - che potrebbero corrispondere al Casale Canicattini, documentato a partire dall'età angioina - distrutte dal terremoto del 1848, delle quali non rimane traccia se non nella toponomastica e nella conformazione irregolare di quella porzione di centro abitato,



Localizzazione amministrativa storica: Regno di Sicilia - Val di Noto

Collocazione per provincia: [Siracusa](#)

Anno/periodo di fondazione: 1682

Sonnetto o istituto fondatore: [Mario Daniele Partexano](#)

Tecnico progettista:---

Elenco delle abbreviazioni


ACA_Archivo de la Corona de Aragón
AGCS_Archivio del Genio Civile di Sassari
AREA_Archivio Azienda Regionale Edilizia Abitativa - Regione
Autonoma della Sardegna (ex IACP)
ASAg_Archivio di Stato di Agrigento



Atlante delle città fondate in Italia dal Tardo Medioevo al Novecento_Parte I: Italia centro-meridionale e insulare
Coordinatore scientifico_Aldo Casamento

Canicattini Bagni

Armando Antista



Home

Gruppo Operativo

SICILIA | Unità di Ricerca | Responsabile: Aldo Casamento

Profilo Storico

Fonti Documentarie

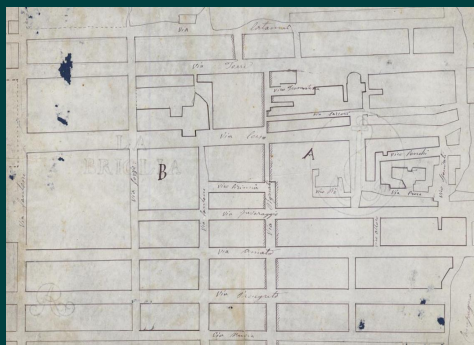
Documenti d'archivio

Cartografia e iconografia
storica

Bibliografia

Cassaro, Ferla, Palazzolo, Siracusa.

L'insediamento viene impiantato in corrispondenza di strutture fortificate - che potrebbero corrispondere al Casale Canicattini, documentato a partire dall'età angioina - distrutte dal terremoto del 1848, delle quali non rimane traccia se non nella toponomastica e nella conformazione irregolare di quella porzione di centro abitato, compresa fra le attuali vie Principessa Iolanda e Giuseppe Garibaldi, nella quale si può assai probabilmente individuare il primitivo insediamento. Con una prima espansione verso sud-ovest si imprime al disegno urbano uno schema geometrico ben più evidente: regolarizzando la maglia viaria si ruotano i nuovi isolati secondo la direttrice che si imporrà come prevalente e si individua in una via di collegamento territoriale il nuovo asse di espansione in direzione est-ovest. La facciata della chiesa madre, orientata secondo la giacitura, ormai abbandonata, di primo impianto - così come la chiesa delle Anime Sante del Purgatorio, preesistente all'insediamento e posta scenograficamente a fondale della breve ma larga via dei Vespri -, costituisce fondale dell'asse di simmetria di coppie di isolati che, alternandosi a stecche più allungate, determinano il proporzionamento dell'abitato destinato a condizionare, seppure con evidenti variazioni e sproporzioni, le successive fasi di crescita della città.



Localizzazione amministrativa storica: Regno di Sicilia - Val di Noto

Collocazione per provincia: [Siracusa](#)

Anno periodo di fondazione: 1682

Sonnetto o istituto fondatore: [Mario Daniele Pertexano](#)

Tecnico progettista:---

Elenco delle abbreviazioni

- ACA_ Archivio de la Corona de Aragón
- AGCS_ Archivio del Genio Civile di Sassari
- AREA_ Archivio Azienda Regionale Edilizia Abitativa - Regione Autonoma della Sardegna (ex IACP)
- ASAr_ Archivio di Stato di Agrigento

BACK



Atlante delle città fondate in Italia dal Tardo Medioevo al Novecento_Parte I: Italia centro-meridionale e insulare
Coordinatore scientifico_Aldo Casamento

Canicattini Bagni

Armando Antista



SICILIA | Unità di Ricerca | Responsabile: Aldo Casamento

[Home](#)

[Gruppo Operativo](#)

[Profilo Storico](#)

[Fonti Documentarie](#)

[Documenti d'archivio](#)

[Cartografia e iconografia
storica](#)

[Bibliografia](#)

Documenti di fondazione

Licentia populandi: ASPa, *Real Cancelleria*, b 779 cc. 207r-212v
ASPa, Conservatoria del Registro, Reg. 423, cc. 236r-239v

Riveli e catasti

ASPa, *Deputazione del Regno*, Riveli, vol. 694, anno 1811
ASPa, *Deputazione del Regno*, Riveli, vol. 1452, anno 1811
ASPa, *Deputazione del Regno*, Riveli, vol. 1626, anno 1815
ASPa, *Deputazione del Regno*, Giuliane dei riveli di rettifica, filza 2069, anno 1816
ASPa, *Deputazione del Regno*, Riveli di rettifica, filza 2242, anno 1816

Altre fonti

ASPa, *Tribunale del Real Patrimonio*, b. 2090
ASPa, *Protonotario del Regno*, reg. 638, cc. 460-461
ASPa, *Real Cancelleria*, vol. 420 cc. 99-101
ASPa, *Real Cancelleria*, b. 766, cc. 30-31
ASS, *Atti del Senato, Lettere*, 1674-1682, vol. 75, cc. 64-65, 180-181
Archivio Parrocchiale di Canicattini, *Registro dei Battesimi*

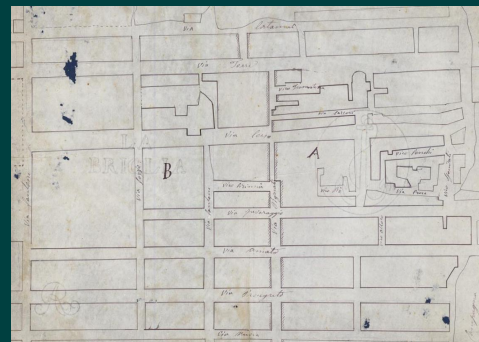
Localizzazione amministrativa storica: Regno di Sicilia - Val di Noto

Collocazione per provincia: Siracusa

Anno periodo di fondazione: 1682

Sorretto o istituto fondatore: Mario Daniele Partexano

Tecnico progettista:---



Elenco delle abbreviazioni

ACA_Archivo de la Corona de Aragón
AGCS_Archivio del Genio Civile di Sassari
AREA_Archivio Azienda Regionale Edilizia Abitativa - Regione
Autonoma della Sardegna (ex IACP)
ASAr_Archivio di Stato di Arignano



Atlante delle città fondate in Italia dal Tardo Medioevo al Novecento_Parte I: Italia centro-meridionale e insulare
Coordinatore scientifico_Aldo Casamento

Canicattini Bagni

Armando Antista



[Home](#)

[Gruppo Operativo](#)

SICILIA | Unità di Ricerca | Responsabile: Aldo Casamento

Profilo Storico

Fonti Documentarie

Documenti d'archivio

Cartografia e iconografia
storica

Bibliografia


Canicattini Bagni, s.d.; (CRICD, *Archivio Mortillaro di Villarena*, Carte Topografiche, mappa 374) **(1)**

Territorio di Canicattini Bagni, s.d.; (ASPa, *Direzione Centrale di Statistica*, busta 156 bis, n. 18) **(2)**

Canicattini Bagni, cartolina postale, anni '20 del Novecento; (Collezione Nino Saporito, S. Angelo di Brolo) **(3)**



1



2



3

Localizzazione amministrativa storica: Regno di Sicilia - Val di Noto

Collocazione per provincia: Siracusa

Anno periodo di fondazione: 1882

Sonnetto o istituto fondatore: Mario Daniele Partexano

Tecnico progettista:---

Elenco delle abbreviazioni

ACA_Archivo de la Corona de Aragón
AGCS_Archivio del Genio Civile di Sassari
AREA_Archivio Azienda Regionale Edilizia Abitativa - Regione Autonoma della Sardegna (ex IACP)
ASA_Archivio di Stato di Agrigento


BACK



Atlante delle città fondate in Italia dal Tardo Medioevo al Novecento_Parte I: Italia centro-meridionale e insulare
Coordinatore scientifico_Aldo Casamento

Canicattini Bagni

Armando Antista



SICILIA | Unità di Ricerca | Responsabile: Aldo Casamento

Home

Gruppo Operativo

Opere manoscritte

Testi a stampa

S. Ajello, *Canicattini Bagni*, Palermo 1907

V. Ficara, *Storia del Feudo*, in «La Voce di Canicattini», giugno 1994, settembre 1994, marzo 1995

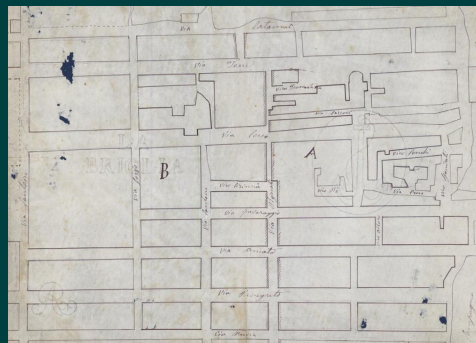
V. Ficara, *Canicattini e il suo territorio*, in «La Voce di Canicattini», dicembre 1993

S. Bonanno, *Processo per sedizione. Canicattini Bagni nel 1837 tra colera e repressione borbonica* Siracusa, 1993

S. Bonanno, *Canicattini Bagni nella rivoluzione siciliana del 1848-49*, Siracusa, 1998

G. Golino, *Per un catalogo dell'architettura civile tra le due guerre a Canicattini*, Tesi di Laurea, Università degli Studi di Catania, a.a. 1982-1983

F. Balsamo, *Una controversia fiscale fra Noto e il Marchese Daniele nei primi anni del borgo feudale di Canicattini*, in *Atti e Memorie I.S.V.N.A.*, XVII-XVIII (1986-87)



Profilo Storico

Fonti Documentarie

Documenti d'archivio

Cartografia e iconografia
storica

Bibliografia

Localizzazione amministrativa storica: Regno di Sicilia - Val di Noto

Collocazione per provincia: Siracusa

Anno periodo di fondazione: 1682

Sorretto o istituto fondatore: Mario Daniele Partexano

Tecnico progettista:---

Elenco delle abbreviazioni

ACA_Archivo de la Corona de Aragón

AGCS_Archivio del Genio Civile di Sassari

AREA_Archivio Azienda Regionale Edilizia Abitativa - Regione

Autonoma della Sardegna (ex IACP)

ASAr_Archivio di Stato di Arignano


BACK



Atlante delle città fondate in Italia dal Tardo Medioevo al Novecento_Parte I: Italia centro-meridionale e insulare
Coordinatore scientifico_Aldo Casamento

Canicattini Bagni

Armando Antista



SICILIA | Unità di Ricerca | Responsabile: Aldo Casamento

Home

Gruppo Operativo

Profilo Storico

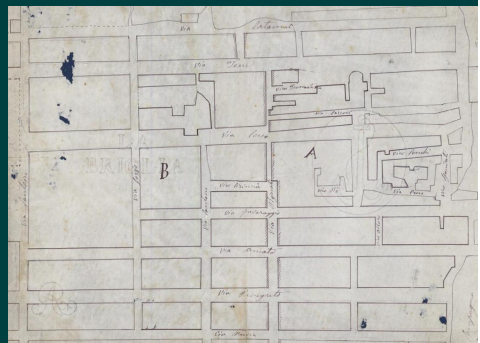
Fonti Documentarie

Documenti d'archivio

Cartografia e iconografia
storica

Bibliografia

- S. Bonanno, *Processo per sedizione. Canicattini Bagni nel 1837 tra colera e repressione borbonica* Siracusa, 1993
- S. Bonanno, *Canicattini Bagni nella rivoluzione siciliana del 1848-49*, Siracusa, 1998
- G. Golino, *Per un catalogo dell'architettura civile tra le due guerre a Canicattini*, Tesi di Laurea, Università degli Studi di Catania, a.a. 1982-1983
- F. Balsamo, *Una controversia fiscale fra Noto e il Marchese Daniele nei primi anni del borgo feudale di Canicattini*, in Atti e Memorie I.S.V.N.A., XVII-XVIII (1986-87)
- F. Balsamo, *Quinterni dei battesimi della Chiesa Madre di Noto anteriori al 1693*, in Atti e Memorie I.S.V.N.A., XIX-XX (1988-89)
- Canicattini Bagni: storia, arte, tradizioni*, a cura di M. Papa, Canicattini Bagni 2001



Localizzazione amministrativa storica: Regno di Sicilia - Val di Noto

Collocazione per provincia: Siracusa

Anno periodo di fondazione: 1682

Sorretto o istituto fondatore: Mario Daniele Partexano

Tecnico progettista:---

Elenco delle abbreviazioni

- ACA_Archivio de la Corona de Aragón
 AGCS_Archivio del Genio Civile di Sassari
 AREA_Archivio Azienda Regionale Edilizia Abitativa - Regione Autonoma della Sardegna (ex IACP)
 ASAr_Archivio di Stato di Arignano

BACK