






CARTA MORFOTETTONICA DEL SETTORE COSTIERO COMPRESO TRA ACQUEDOLCI E CAPO D'ORLANDO

LEGENDA

Terrazzi

ETA' (ka)

	I	80
	II	124
	III	197
	IV	288
	V	330



Faglia di Capo d'Orlando

