





# CARTA DELLA QUALITA' DEL SUOLO IN FUNZIONE DELLA PIETROSITA' PRESENTE NEL SOTTOBACINO IUDEO-BUCARI (TP)

0 625 1.250 2.500 3.750 5.000 Meters

(Scala 1:50.000)

## Legenda

-  **Qualità elevata**  
(Pietrosità < 20%)
-  **Qualità alta**  
(Pietrosità 20 - 60%)
-  **Qualità bassa**  
(Pietrosità > 60%)
-  Laghetti e corpi idrici
-  Strade
-  Edifici
-  Aste fluviali

Ü

