









# CARTA DELLA QUALITA' DEL SUOLO IN FUNZIONE DELLA PENDENZA SOTTOBACINO IUDEO-BUCARI (TP)

0 625 1.250 2.500 3.750 5.000  
Meters

(Scala 1:50.000)

Ü

## Legenda

-  **Qualità elevata**  
( $< 6\%$ )
-  **Qualità Alta**  
( $6 - 18\%$ )
-  **Qualità Media**  
( $18 - 35\%$ )
-  **Qualità Bassa**  
( $> 35\%$ )
-  **Lagheti e corpi idrici**
-  **Strade**
-  **Edifici**
-  **Aste fluviali**

