








CARTA DELLA QUALITA' DELLA GESTIONE DEL TERRITORIO IN FUNZIONE DELLA QUALITA' DELL'ACQUA DISPONIBILE PER L'IRRIGAZIONE SOTTOBACINO IUDEO-BUCARI (TP)

0 625 1.250 2.500 3.750 5.000
Meters

(Scala 1:50.000)

Legenda

-  **Qualità Alta**
Suoli con acqua di buona qualità per uso irriguo
-  **Qualità Media**
Suoli con acqua di media qualità per uso irriguo
-  **Qualità Bassa**
Suoli gestiti in asciutto
-  Laghetti e corpi idrici
-  Strade
-  Edifici
-  Aste fluviali

Ü