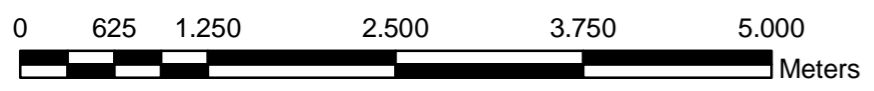








CARTA DELLA QUALITA' DELLA GESTIONE DEL TERRITORIO IN FUNZIONE DELLE POLITICHE DI PROTEZIONE SOTTOBACINO IUDEO-BUCARI (TP)



(Scala 1:50.000)

Legenda

-  **Qualità Media**
(25 - 75% di area protetta dal vincolo idrogeologico)
-  **Qualità Bassa**
(< 25% di area protetta - Assenza di vincoli)
-  Laghetti e corpi idrici
-  Strade
-  Edifici
-  Aste fluviali

