







CARTA DELLA QUALITA' DEL CLIMA IN FUNZIONE DELL'INDICE DI STAGIONALITA' DELLE PRECIPITAZIONI SOTTOBACINO IUDEO-BUCARI (TP)

0 625 1.250 2.500 3.750 5.000
Meters

(Scala 1:50.000)

Legenda

-  **Qualità alta**
(Indice di stagionalità da 0,40 a 0,59)
-  **Qualità media**
(Indice di stagionalità da 0,60 a 0,79)
-  Laghetti e corpi idrici
-  Strade
-  Edifici
-  Aste fluviali

Ü

