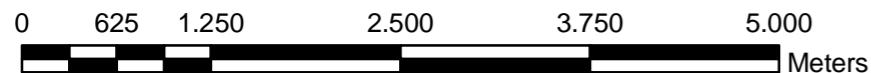








# CARTA DELLA QUALITA' DEL SUOLO IN FUNZIONE DELLA TESSITURA SOTTOBACINO IUDEO-BUCARI (TP)



(Scala 1:50.000)

## Legenda

-  **Qualità alta**  
Franca, Franco-Argillosa, Franco-Sabbiosa,  
Franco-Sabbiosa-Argillosa, Sabbioso-Franca
-  **Qualità medio bassa**  
Argillosa
-  Laghetti e corpi idrici
-  Strade
-  Edifici
-  Aste fluviali

Ü

