







CARTA DELL'EVAPOTRASPIRAZIONE REALE (AE) CON AWC MEDIA DEI SUOLI DI 150 mm SOTTOBACINO IUDEO-BUCARI (TP)

0 625 1.250 2.500 3.750 5.000
Meters

(Scala 1:50.000)

Legenda

-  AE = 490 mm - H = 705 m
-  AE = 480 mm - H = 70,5 m
-  Laghetti e corpi idrici
-  Strade
-  Edifici
-  Aste fluviali

Ü

