







# CARTA DEL DEFICIT IDRICO (D) CON AWC MEDIA DEI SUOLI DI 150 mm SOTTOBACINO IUDEO-BUCARI (TP)

0 625 1.250 2.500 3.750 5.000  
Meters

(Scala 1:50.000)

## Legenda

-  D = 330 mm - H = 705 m
-  D = 500 mm - H = 70,5 m
-  Laghetti e corpi idrici
-  Strade
-  Edifici
-  Aste fluviali

Ü

